



穿梭古今戰場

解讀臺南軍事史

前言

換個角度看臺南，從軍事點切入。臺灣歷經 **荷蘭→明鄭→清領→日治→民國**，每個政權的轉換都升起煙硝戰火。走訪安平海岸、臺南平原與齊梁山脈的重要軍事建築與園區，從從戰勝敗的血與淚中，**解讀 17 世紀至近代 50 年臺灣與臺南的發展史。**

安平海岸 臺南攻防第一線

說起臺南經歷的海線戰爭，最著名也是影響最大的，就是 1661 年鄭成功轉戰臺灣，由鹿耳門登陸，並在台江海域開啟荷鄭大戰。這段歷史得溯自 1624 年荷蘭人占領現今臺南一帶開始講起，當時所建造的軍事堡壘熱蘭遮城、普羅民遮城以及烏特勒支堡，都是荷鄭大戰歷史場域。而後在清領時期，沿海也陸續增設四草砲臺、安平小砲臺、二鯤鯓砲臺…等海防砲臺，在清末列強犯臺以及 1895 年乙未日軍攻臺之役中參與防禦作戰。這些都是見證臺灣重要歷史事件的熱門軍事景點囉！

鄭成功攻臺之役篇

1661 年鄭成功大軍船艦通過原本進入臺江的主要港口（位於熱蘭遮城北邊，今鹽水溪），從狹小的北汕尾港道進入臺江內海，先攻下荷蘭東印度公司位於臺江東岸的普羅民遮城，再持續由海上與陸上封鎖圍困熱蘭遮城，最後鄭家軍由一鯤鯓的南方攻下烏特勒支堡，居高臨下砲擊熱蘭遮城外城西南後堡，迫使荷蘭方議和獻城，結束長達 9 個月的圍城戰爭。

1 臺南第一城 熱蘭遮城（安平古堡）

熱蘭遮城（Zeelandia），為荷蘭人於 1624 年在一鯤鯓（安平）最高的沙丘上興建的軍事城堡，分有內城及外城，其城垣及建築遺構主要位在現今安平古堡，還有一些殘蹟分布在安平古堡的北側及西側西羅殿後方。在安平古堡內外，可看到跨越不同高層地地特別鋪設的帶狀鋪面，就是示意呈現當時熱蘭遮城城牆的位置及輪廓。它不只是荷蘭人被迫放棄 1622 年所建的澎湖風櫃尾蛇頭山城堡之後，在臺灣本島建立之首座西式城堡，也是 1661 年至 1662 年鄭成功軍隊對熱蘭遮城進行圍城，最終獲得突破的戰場。現今安平古堡磚砌平臺之樣貌則為日治時期 1920 年代整建。

1886 年發生安平砲擊事件，英軍登陸並占領安平，燒毀清軍設於此的軍裝局，現仍留存「軍裝局」石碑見證歷史。

1941 年日人設立「贈從五位濱田彌兵衛武勇之趾」紀念碑，紀念荷蘭時期 1628 年日人濱田彌兵衛與荷蘭東印度公司發生貿易抗稅的「濱田彌兵衛事件」，戰後該石碑由書法名家朱次堯題字改刻為「安平古堡」。

開放時間：08:30 - 17:30（購票參觀）
電話：06-2267348 地址：臺南市安平區國勝路 82 號

2 站在烏特勒支堡 重回荷鄭戰爭的時空

1639 年荷蘭人於熱蘭遮城外的一個沙丘（今安平湯匙山墓地）上制高點建立烏特勒支堡（Uytrecht），做為其外國防禦碉堡，此處也成為荷鄭大戰最終鄭成功軍隊攻下熱蘭遮城的關鍵戰場，該碉堡因荷軍引爆火藥炸毀早已不存，徒留一鯤鯓沙丘高地見證昔日古戰場。

在這片湯匙山墓地裡亦有建於 1938 及 1939 年的日式墓塚「安平十二軍伏墓」，安葬戰死在中國戰場的安平軍伏。安平湯匙山（烏特勒支堡遺址）／安平十二軍伏墓

開放時間：開放空間 地址：臺南市安平區

3 昔日台江東岸堡壘普羅民遮城（赤崁樓）

1652 年發生漢人郭懷一主導的農民武裝抗稅事件，導致隔年荷蘭人決定建造普羅民遮城，城堡於 1653 年建築完工。由於駐守軍力較熱蘭遮城薄弱，1661 年不敵鄭成功大軍率先被攻克，成為鄭成功的臨時居所。1662 年鄭成功驅逐荷蘭人後，在此設承天府；入清後則成為軍火儲存空間，後來慢慢頹壞。

清末在荷人所建的城堡基座上興建了海神廟、文昌閣、五水股仔，祠，並在城堡的西側建立大士殿、西北側建立鐘書院，日治初期成為陸軍衛戍醫院，後來曾由日人指定為史蹟，歷經整修，現為國定古蹟與主要的觀光景點。

開放時間：08:30 - 22:00（購票參觀）
電話：06-2205647
地址：臺南市中西區民族路二段 212 號

4 法國人設計的二鯤鯓砲臺（億載金城）

清同治年間，為加強海防，蓋了不少砲臺，安平二鯤鯓砲臺就是其中一座。1871 年（同治 10 年）發生牡丹社事件，日軍進犯臺灣；1874 年（同治 13 年）時任福建船政大臣沈葆楨擔任欽差，勘定安平地勢險峻，奏請建造仿西洋式砲臺一座，並請法人帛爾陀所設計。砲臺建築採西式方四樓防禦城堡設計，外圍有護城溝壕，原僅靠一座木板橋出入通行。因城門上方有沈葆楨所題門聯：「億載金城」，故又以此為通稱。1895 年日軍攻臺之役時，10 月 21 日上午日本海軍陸戰隊由臺南南方的一漚處（大約現今四鯤鯓附近）登陸，經陸路攻佔二鯤鯓砲臺。

開放時間：08:30 - 17:30（購票參觀）
電話：06-2951504 地址：臺南市安平區光州路 3 號

5 四草砲臺 固若金湯鎮海城

四草砲臺又稱為鎮海城，與安平斜瀨大港相望；由於四草是台江北汕之首，當時從大陸來的商船都停泊於此，是府城重要的出入門戶，自然是海防重點要地。1840 年（清道光 20 年）鴉片戰爭爆發，為防英軍攻打臺灣，清廷指派臺灣兵備道姚瑩建。砲臺位於安平大港北邊，建成時的規模為砲墩 10 座，安砲位 7 位，墩外挖壕溝，當時派兵二百守護。現在僅留存砲墩牆垣一道，座東北朝西南，有喇叭形射口 13 個，古榕盈積，很有軍事遺跡的滄桑感。

開放時間：08:30 - 17:30（購票參觀）
地址：臺南市安平區鎮華街一段 381 號

6 安平小砲臺 鎮守安平海線

原名「安平砲臺」，是 1840 年（清道光 20 年）姚瑩為防英軍滋擾臺灣所修建的砲臺，位於安平湯匙山西側。後來為與三十餘年後興建的二鯤鯓「安平砲臺」（億載金城）有所區隔，改稱其為「安平小砲臺」，而億載金城則被稱為「安平大砲臺」。這處座東朝西的小砲臺，範圍包括南側的花崗岩砲臺、北側的砲石砲臺、以及銜接兩砲臺並延伸至北側長達兩百多公尺、配置多處方向射口的砲墩，皆為扼守府城的第一防線。

1895 年日軍攻臺之役時，10 月 21 日上午日本海軍陸戰隊先經陸路佔領二鯤鯓砲臺，其後也在未遇任何抵抗下，攻佔安平小砲臺。

「安平小砲臺」為臺灣現今型制保存完整度最高的清代中砲臺與砲墩，可惜因周邊闢馬路，除砲臺與砲墩被道路分隔為三部分，東側砲陣地的腹地亦受到侷限。

地址：臺南市安平區西門里湖內二街與安平街交叉口附近

7 海山館 水師與劍獅的故事

隱身於安平老街中的海山館為清領時期臺灣水師的會館。清代由福建派駐班兵至臺灣輪流戍守，安平為海防重地，當時設立的官兵會館有關安、海山、金門、烽火、提標等 5 館，分別為閩安協、海壇鎮、金門鎮、烽火營及水師提標來臺班兵暫棲之所。日治時期之後「安平五館」荒廢毀棄，僅海山館舊構被修建成三合院格局的民宅。現今之海山館實則由三合院與單伸手等兩座傳統建築所組成，故東向的沿街面各自設有一座牆門；其中位於巷弄端點的牆門為了阻擋「路衝」煞氣，設有安平特有的辟邪物「劍獅」泥塑。

開放時間：09:00-12:00、14:00-17:00（週一休）
電話：06-2231380
地址：臺南市安平區效忠街 52 巷 3 號

8 1661 臺灣船園區 見證 17 世紀航海盛事

1661 年鄭成功帶著海上大軍進入臺灣，當時航行使用的便是中式帆船，昔時台江內海曾停泊帆船數百艘。2008 年-2010 年市政府複製刻製中式帆船，並於 2019 年規劃成園區，在軍事、貿易、移民及工藝等面向，都有詳細介紹，讓民眾了解十七世紀海權時期的臺灣。

開放時間：週二~週日 10:00-18:00（週一休）（購票參觀）
電話：06-2959728 地址：臺南市安平區德興路 139 號

9 德陽艦 臺灣現今唯一的軍艦博物館

原為美國海軍的基靈級驅逐艦（Gearing-class destroyer），1945 年下水服役，1977 年美國移交給我國海軍，舷號改為 925，命名為「德陽艦」，肩負維護臺灣海安全的重責大任，2005 年除役後，於 2010 年成為軍艦博物館，開展其不同時期的武器裝備，是臺灣唯一留存的老陽字號軍艦。民眾不只可從岸上仰望船艦英姿，還可登船參觀囉！

開放時間：9:00-18:00（4-10 月延長至 19:00）（購票參觀）
電話：06-2932925
地址：臺南市安平區安德路 115 號

半月沉江 臺灣府城城垣及城門

城牆有防禦功能，很多古老的城市都有老城區，臺南為清代臺灣府治所在，建於台江畔，有「半月沉江」的美名。雖然舊城城垣在日治時期因為市區改正及都市發展慢慢消失，但仍留下一些城門與城垣殘蹟。

臺灣府城建於雍正年間（1723-1725 年）/ 建城年代在鄭志中有兩個時間），臺灣縣知縣周鍾經畫畫以木柵築城後，後經林爽文事件，從木柵改為土城。當初設 4 大門和 3 小門（大東、大南、大北、大西、小南、小東、小北門），1775 年蔣元樞追加興建 1 座小西門，是清代臺灣地區規模最大的城池。道光年間，再擴建東、西外城各 3 座城門，總計共有 14 座城門。

嘉南平原 的戰爭遺跡與軍事地景

1894 年爆發中日甲午戰爭，1895 年日軍進一步侵佔澎湖，清廷簽訂馬關條約將臺灣割讓給日本，臺灣島上的軍民成立臺灣民主國抵抗日軍。乙未日軍攻臺之役當中，由皇族軍人北白川宮能久親王率領日軍主力近衛師團（第一、第二旅團）從基隆海底登陸，一路南下，過嘉義進入臺南的安溪、果毅後、大目降，入臺南城後，親王住進安海街的進士張紹芬宅邸，再移至莊雅樺的吳汝祥宅邸，而後在臺南病逝。攻臺日軍除了近衛師團以外，尚有混成第四旅團、第二師團（第三旅團）、海軍陸戰隊...等部隊，最終會師臺南結束戰事。在臺南的平原地區尚留存不少乙未日軍攻臺之役相關戰爭遺跡、以及北白川宮能久親王御遺跡等等。

臺灣日治時期係屬日本殖民地，日軍積極整備軍備，發動對外戰爭，將臺灣打造成不沉空軍，也讓臺灣捲入二次世界大戰的戰火之中。戰時日軍在臺南的軍事整備措施，多數由戰後接收的國軍延續使用，現仍留存包括飛行場、彈藥庫、防空塔、軍事碉堡、防空洞...等諸多軍事地景，有待進一步盤點、日後逐步整備，可望成為軍史主題觀光的新景點。

1 長勝營區

位於新營的長勝營區原是陸軍通信訓練基地使用，基地內留下珍貴的訓練故事及營區舊建築遺蹟，最特別的是區內由榕樹群交織而成的綠色隧道，為早期維護戰車刻意栽植成形之特殊軍事地景。1999 年陸軍部隊撤出後，閒置近 20 年，經市府重新整理後，於 2020 年 3 月重新開幕，除必訪的綠色隧道生態廊道外，也保留了舊彈藥庫及崗哨，是休閒與美拍景點。

地址：臺南市新營區建業路 200 號

2 原臺南神社外苑爆炸塔

原臺南神社外苑的爆炸塔係設置於 1940 年，當時駐紮在臺灣的日本海軍軍人及軍屬，為了慶祝皇紀二千六百年，集資捐贈模型爆炸彈，於臺灣神社、建功神社、基隆、新竹、台中、臺南、高雄、台東、花蓮、澎湖等幾個主要的神社設置「爆炸塔」，現今僅剩臺南與高雄兩座模型爆炸彈尚存。

地址：忠義國小操場（孔廟南側）

3 臺南機場（原臺南飛行場—仁德）

臺南機場創建時原名臺南飛行場，其歷史可追溯至 1937 年，當時由「日本航空輸送」所經營，1939 年底改由大日本航空株式會社經營，1940 年轉由日軍海軍航空隊使用，機場規模擴大。1941 年成立的「臺南航空隊」（簡稱臺南空），在太平洋戰爭之中是一支傳奇空中勁旅。時至戰爭末期，臺南飛行場則成為日本海軍神風特攻隊在臺灣島內主要的出發基地之一。

戰後臺南機場係做為軍民合用機場，除了是國軍的防空第一線，也曾設有駐紮美軍的空軍基地，近年則增加國際航線。現今機場內外仍留有二戰時代殘存迄今的日軍營舍、各式掩護壕以及三座吊鐘狀的防空塔，退役軍機展 示場則陳展包括 T-33A(3343 號)、T-CH-1 中興式(0711 號)、F-86F(6047 號)、O-1G(9304 號)、F-5E(5157 號)、以及美軍所留下的 MGM-1C 犀牛式地對地飛彈等。

開放時間：現為軍事基地，參觀需專案申請獲准，或是利用國軍舉辦營區開放活動時前往
電話：06-2601610
地址：臺南市南區 機場路 775 號

4 仁德二空防空碉堡

位於二空眷村內的防空碉堡，原為二戰時期由日本軍隊所建構的某種構造物。戰後由國軍部隊擴建為防空機槍的陣地。

地址：臺南市仁德區仁和國小東側

5 永康六甲頂發報臺（又名飛雁新村、傳原通訊所）

原為日本海軍航空隊於太平洋戰爭時期所設置的飛行導航電台，戰後由國軍接收使用，在臺灣警備總部的接收報告書中沿用的名稱是「六甲頂發報臺」。其後長期做為倉庫使用，1963 年該區域規劃為飛雁新村。

景點：永康六甲頂發報臺（又名飛雁新村、傳原通訊所）
開放時間：尚待進行修復，目前不開放。
地址：臺南市永康區六甲頂南台街 135 巷 8 號旁

6 原歸仁飛行場及掩體 今歸仁陸軍航空特戰司令部

原飛行場興建於 1944 年，原為日本海軍航空隊的飛行場，戰後由中華民國陸軍接收使用，其原本範圍的現今陸軍航空特戰司令部範圍要大。戰後將週邊的土地歸還給民間，所以在現今南丁路、丁厝路的農地中還可見日治時期的飛行場相關掩體。歸仁飛行場-陸軍航空特戰司令部（不開放參觀）原歸仁飛行場掩體 位於周邊農地

地址：臺南市歸仁區南丁路 146 巷北側與丁厝路口

7 原日本海軍航空隊士官舍區（水交社宿舍群） 文化園區再現眷村風貌

1941 年日本海軍「臺南航空隊」成立，進駐臺南飛行場，其官兵、眷屬居所或重要機關、設施，即設於府城南門外桶盤淺，其中包括日本海軍的親睦、社交場所「水交社」。戰後由國府空軍接收，成為空軍眷村。1968 年為紀念飛行員周志剛而改稱「空軍志剛新村」，但全區仍通稱「水交社」。後來配合政府老舊眷村改建政策，眷戶先後搬離，此處則規劃成水交社文化園區，其中包含 8 棟將校級官舍古蹟，規劃成 8 大主題園區。園區的西側並陳展一架退役 F-5E 戰鬥機，以彰顯本園區與空軍的歷史淵源。

開放時間：週三至週日 09:00-17:00
票價資訊：https://shueijiaoshetainan.gov.tw/site/ticket
地址：臺南市南區興中街 67 號

8 原日本陸軍臺南偕行社

偕行社為日本陸軍附屬機構，為陸軍將校修養、親睦團體的集會所與社交場所，如將校俱樂部之類的場所，在臺灣現仍留存臺北、北投及臺南等地的偕行社。臺南偕行社成立於 1899 年（明治 32 年），位於臺南公園東側的臺南陸軍偕行社於 1915 年落成。

地址：臺南市北區公園南路 21 號
開放時間：目前待整修中，尚未對外開放。

9 原日軍臺灣步兵第二聯隊本部與永久兵營

日本陸軍在臺南進行了三期的永久兵營工事，其中現今位於成功大學光復校區內榕園與成功湖南側的幾棟老建築—禮賢樓、大成館及歷史系館，就是 1910 年（明治 43 年）至 1913 年（大正 2 年）第二期永久兵營工事中，所完成的一個大隊之營舍。戰後國軍接收持續作為陸軍營區使用，直到 1966 年由成功大學接收收立光復校區，這三棟建築便保留下來作為校舍使用。建築的山牆、拱門與迴廊是醒目的特色，可是不少學生和遊客拍照留念的重點之一呢！

地址：臺南市東區大學路 1 號

10 原日軍臺南衛戍病院 今成大台文系館

日本陸軍在 1916 年（大正 5 年）至 1921 年（大正 10 年）進行的第三期永久兵營工事，其中之一就是衛戍病院，1937 年更名為臺南陸軍病院。二戰後國民政府接收，也一直做為軍醫院使用，2000 年醫院現址撥交給國大成功大學，現為成功大學力行校區台灣文學系館，整修後成為雅緻的校區。建築以磚造為主，為適應南部較炎熱的氣候，設計了拱廊、抬高之地板，屋頂也留有小巧的通氣窗，極具特色。

地址：臺南市北區小東路 15 號臺（成大力行校區台灣文學系館）

11 原日軍臺灣步兵第二聯隊官舍群 轉身為 321 巷藝術聚落

現今臺南轉運站這裡，原是日本陸軍在 1902 年（明治 35 年）至 1907 年（明治 40 年）間的第一期永久兵營工事，曾做為山砲兵部隊營區，後移交給臺灣步兵第二聯隊。戰後國軍接收此營區並改為兵工廠廠舍區，所以這裡又被稱為「兵工廠」。營區北側所設日本陸軍官舍區，戰後沿用作為國軍眷舍。其中有 10 棟官舍於 1946 年前後借給臺灣省立大學學院（成功大學前身）作為教授宿舍。1977 年軍方拆除營區及眷舍，只餘這 10 棟教授宿舍，後來指定為市定古蹟，改為藝術聚落，成為臺南著名的文青景點。

地址：臺南市北區公園路 321 巷

12 飛虎將軍廟 紀念英勇日本飛官

位於安南區鎮安堂飛虎將軍廟，主祀原日本海軍飛行員杉浦茂雄少尉，是臺灣少見的供奉日本軍人為神明的廟宇。其緣由源自 1944 年 10 月的臺灣空戰，當時 杉浦茂雄的座機被擊中，尾翼中彈起火，從高空墜急降，杉浦茂雄眼看衝向臺南「海尾寮」人口密集的大部落，於是他拉高飛機往海尾寮東邊的農地魚塢飛去（現安南區同安路一帶），最後不幸墜落身亡，該地居民為感念他，因而興建廟宇祭拜。

電話：06-2478884 地址：臺南市安南區同安路 127 號

眷梁山脈 走訪噍吧哖抗日戰爭遺跡

日本治臺初期，民心不平靜，抗日行動頻傳，其中以 1915 年在臺南發生的「噍吧哖事件」（亦稱余清芳事件、西來庵事件），歷時最久最為慘烈，更是日治時期臺灣漢人與原住民攜手抗日的最後一戰。事端起於 1914 年余清芳、蘇有志等人藉由宗教力量，透過臺南藤仔腳街的西來庵（今已不存），宣揚抗日理念並籌備行動，1915 年事跡敗露，展開了一連串的追捕與對抗，游擊戰場涵蓋五井、南化、左鎮、甲仙...等區域。

1 噍吧哖事件紀念園區 完整紀錄抗日歷史

為把噍吧哖事件這段歷史詳實紀錄下來，2015 年臺南市政府將鄰近戰事最激烈地點的舊玉井糖廠規劃為噍吧哖事件紀念園區，展示文物與展示，將當年抗日的歷史流傳下去，園區內有相關歷史說明及文物展出。

開放時間：09:00~17:00（週二休館）
電話：06-2601016 地址：臺南市玉井區樹街 22 號（舊玉井糖廠裡）

2 虎頭山古戰場—余清芳紀念碑 最終決戰點

從玉井街區東北角走中正路 516 巷，可上虎頭山的景觀平台眺望整個玉井盆地的全景。虎頭山上有歷史景點余清芳紀念碑，虎頭山是噍吧哖一役最終決戰點，雙方對峙虎頭山麓激戰慘烈，傷亡慘重，為紀念烈士英勇之精神，於 1981 年在山頂上設立「抗日烈士余清芳紀念碑」。

3 風空噍吧哖義士廟與紀念碑 登高憑悼英靈

高雄甲仙區與南化區交界的鳳山山頂，俗稱「風空仔」，因常有巨風匯流而得名，此處居高臨下卻極為隱密，曾是抗日義士聚集駐守之處。這裡設有「風空噍吧哖義士祠廟」及「噍吧哖抗日英雄紀念碑」。

4 玉井竹圍江家古厝聚落 燒痕悼冤魂

噍吧哖事件尾聲，日軍在搜索餘黨行動中，同時展開報復屠殺行動，其中玉井虎頭山下的竹圍庄便遭火焚毀及屠庄，至今聚落裡五落大厝燒黑的紅磚、江新樹先生的軒亭皆為當時火燒的見證，可當當時抗日行動延燒牽連範圍之廣大與慘烈。

地址：臺南市玉井區武成街 167 巷

軍事展示點 與軍戰力近距離接觸

1 永康公園—M48A3 戰車

在永康公園內，有 M48 戰車一輛，是美軍於越戰期間的主力戰車之一。

2 麻豆池王府軍史公園

麻豆池王府不只香火鼎盛，特別是廟方與國防部合作建立軍史公園，利用池王府廟埕，陳列國軍使用過的各式飛機、坦克、舟艇、火砲、飛彈...等。

3 南化水庫源之旅公園

佔地廣大的南化源之旅公園位於南化水庫下方，是噍吧哖古戰場之一，隔鄰為軍史公園，陳列有空軍 F-104 戰機、F-5E 戰機、C119 運輸機；陸軍勝利女神力士型飛彈、M24 飛艇輕型戰車；海軍的慶陽艦海貓、槍杆、傳架；海軍陸戰隊登陸運輸車、七五山砲等等。

地址：台 20 線（往南化水庫方向）→於水庫下方左轉沿路即可到達

4 國立成功大學歸仁航太實驗室

成功大學歸仁校區的航太實驗室，戶外展示場展示有 F-100A、F-104J、PL-1 介壽式三台飛機。

5 國立成功大學自強校區

成功大學自強校區的航空太空工程系戶外展示場，展示一架 UH-1H 直升機，為多用途設計的軍用中型通用直升機，從運補作業到攻擊任務皆適用。這架直升機在陸軍服役了 25 年後，又轉交空勤總隊，歷經八八風災、山難、海難及緊急醫療救援等任務，在空勤總隊服役了 15 年退役，現提供成大教學用途。

6 德陽艦園區

原本陳展在臺南體育公園內的 M5A1 輕戰車與 M8 自走榴彈車，於 2019 年移至安平德陽艦園區陳展。2020 年新增加外形特有的海洋及鯊魚機噐迷彩，被軍事迷暱稱為「鯊魚機」的 S-2 反潛機，該機是由格魯曼公司研發，民國 1966 年成立的反潛大隊，便是使用這款戰機，用以提升反潛作戰之防禦。目前園區內展示的是為 S-2T 編號 2211 除役戰機。

地址：臺南市安平區安德路 115 號



台南旅遊網



旅行台南 app



tripadvisor



See reviews on Taiwan



LINE 旅遊服務 4小時不打烊 中文、日、英語專線



台南旅遊網

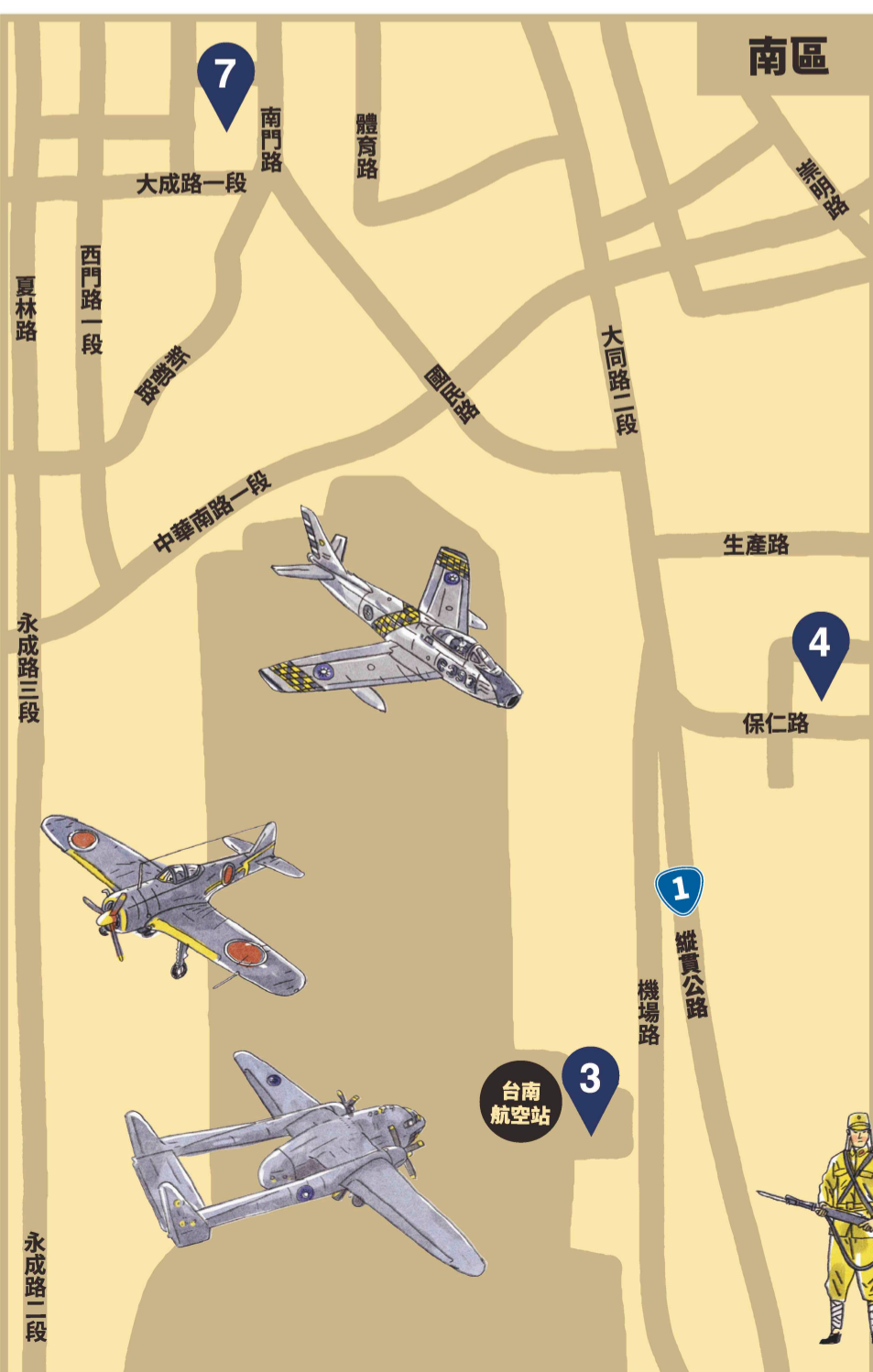
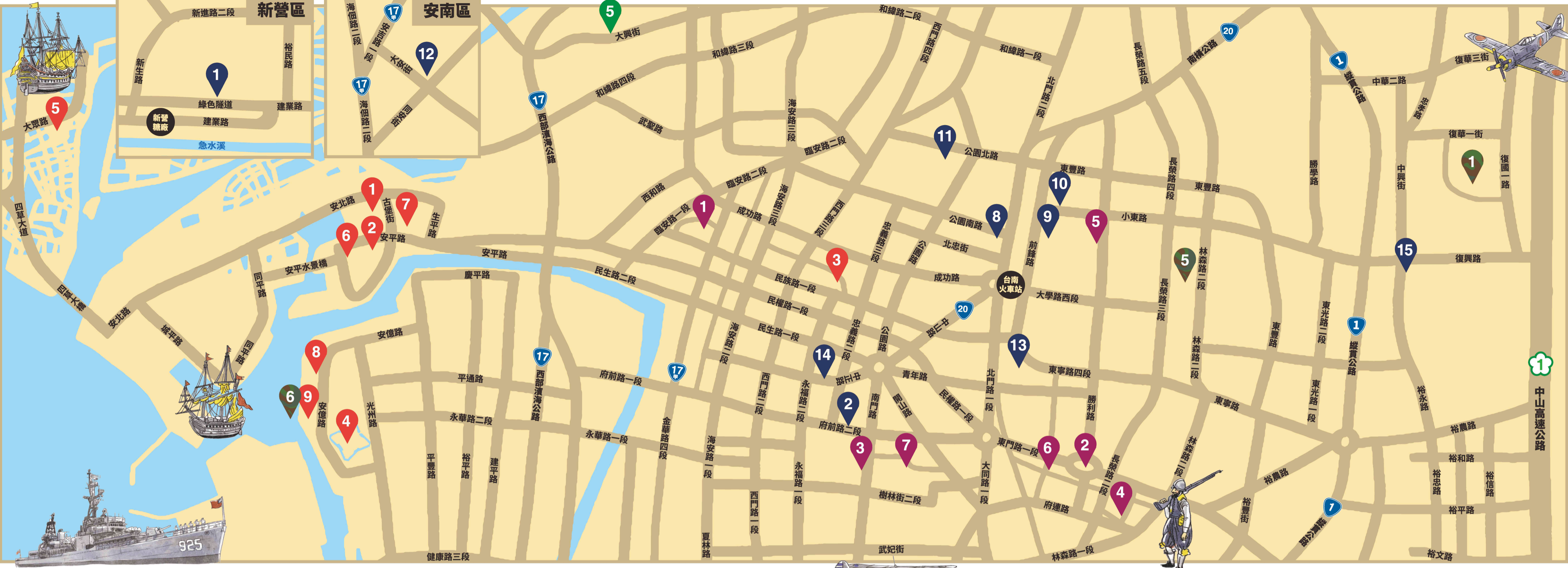


公車即時動態資訊



1999 Taichung City

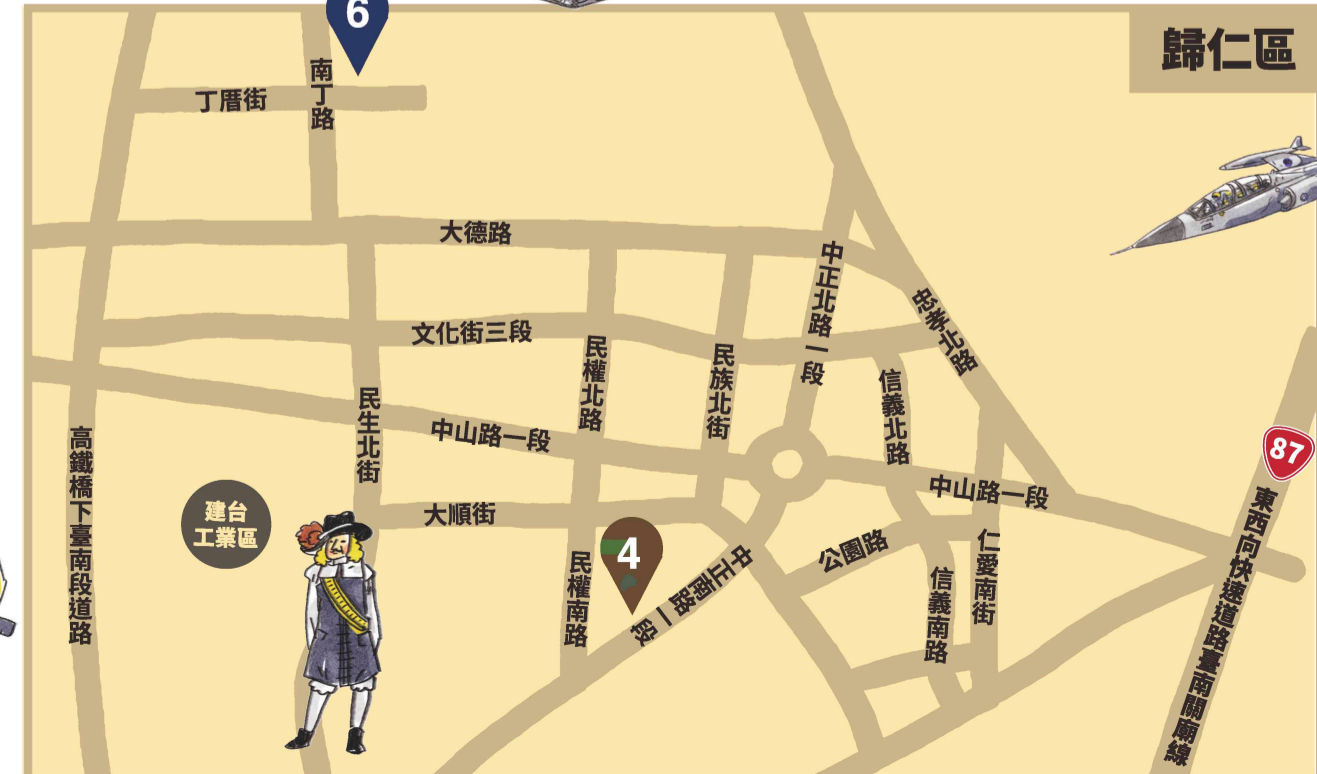
2021.12 印製發行 | 廣告



- ### 安平海岸
1. 安平古堡
 2. 湯匙山(安平第一公墓)
 3. 赤崁樓
 4. 億載金城
 5. 四草砲臺
 6. 安平小砲臺
 7. 海山館
 8. 1661臺灣船園區
 9. 德陽艦博物館

- ### 半月沉江
1. 兌悅門
 2. 臺灣府城-東門城(迎春門)
 3. 大南門
 4. 巽方砲臺
 5. 小東門段城垣殘蹟
 6. 東門段城垣殘蹟_光華街
 7. 南門段殘蹟(臺南女中)

- ### 嘉南平原
1. 長勝營區
 2. 爆彈塔
 3. 臺南機場
 4. 仁德二空防空砲堡
 5. 飛雁新村傳原通訊所
 6. 原歸仁飛行場
 7. 水交社宿舍群
 8. 原臺南偕行社
 9. 成大光復校區
 10. 衛戍病院
 11. 321巷藝術聚落



- ### 山區路線
1. 噶吧嘔事件紀念園區
 2. 余清芳紀念碑
 3. 風空噶吧嘔義士廟與紀念碑
 4. 玉井竹圍里江家聚落
 5. 西來庵文化館
 6. 江定石厝

