

# 台南散步導覽

安平獅餐曲

散步路線

老街五四三



民權路四段

安平銅灰寮文化館

三疊殿

安北路

安北路121巷15弄

中興街

中興街

中興街

安平路

安平路75巷12弄

安平路75巷18弄

安平路

慶平路

安平路

安平路

安平路

安平路

安平路

安平路

安平路

安平路

安平路

安平路

安平路

安平路

安平路

安平路

安平路

安平路

安平路

安平路

安平路

安平路

安平路

安平路

安平路

安平路

安平路

安平路

安平路

安平路

安平路

安平路

安平路

安平路

安平路

安平路

安平路

安平路

安平路

安平路

安平路

安平路

安平路

安平路

安平路

安平路

安平路

安平路

安平路

安平路

安平路

安平路

安平路

安平路

安平路

安平路

安平路

安平路

安平路

安平路

安平路

安平路

安平路

安平路

安平路

安平路

安平路

安平路

安平路

安平路

安平路

安平路

安平路

安平路

安平路

安平路

安平路

安平路

安平路

安平路

安平路

安平路

安平路

安平路

安平路

安平路

安平路

安平路

安平路

安平路

安平路

安平路

安平路

安平路

安平路

安平路

安平路

安平路

安平路

安平路

安平路

安平路

安平路

安平路

安平路

安平路

安平路

安平路

安平路

安平路

安平路

安平路

安平路

安平路

安平路

安平路

安平路

安平路

安平路

安平路

安平路

安平路

安平路

安平路

安平路

安平路

安平路

安平路

安平路

安平路

安平路

安平路

安平路

安平路

安平路

安平路

安平路

安平路

安平路

安平路

安平路

安平路

安平路

安平路

安平路

安平路

安平路

安平路

安平路

安平路

安平路

安平路

安平路

安平路

安平路

安平路

安平路





# 台南散步導覽 安平散步路線



廣告  
2021.12 印刷發行



## 台南市政府觀光旅遊局 Tainan City Government Tourism Bureau

民治市政中心 (局本部) 06-6353226  
永華市政中心 (旅遊服務科) 06-3901175

## 旅遊諮詢服務

臺南火車站旅遊服務中心	06-2290082
臺南航空站旅遊服務中心	06-3359209
原合同廳舍旅遊服務中心	06-2219527
安平旅遊服務中心	06-2281382
高雄臺南站旅遊服務中心	06-6008338
新營火車站旅遊服務中心	06-6378821
臺南左鎮化石區區旅遊服務中心	06-5732629
無米樂旅遊服務中心	06-6622725
德元埤旅遊服務中心	06-6231896
月之美術館遊客服務中心(暨水)	06-6321350
虎頭埤風景區服務中心	06-5901325
公車語音查詢	06-2998484
台南旅遊網	https://www.twtainan.net



編寫/設計  
Marcomics




## 安平獅蟹曲

預定路線：安平旅遊服務中心→安平陳家剖蚵文化場→妙壽宮→安平遊憩碼頭→環港步道→金萬安號王船→臺窩灣民居→盧經堂厝→西洋風劍獅→王雞屎洋樓→西龍殿→原德商東興洋行→安平金小姐雕像→  
導覽時間：每週六上午9-11時 原臺鹽日式宿舍→原熱蘭遮城北牆殘蹟→安平蜜餞物產館→安平古堡→延平街古井→延平街/古堡街口。全長約2.2公里。



**安平旅遊服務中心**  
安平路790號 06-2281382 (週一-休館)  
安平旅遊服務中心位於安平商團內，本中心利用活化閒置空間，除了提供休憩空間外，亦有專人親切介紹安平的玩樂資訊，及放置全臺南市旅遊導覽地圖可供免費索取，讓遊客能夠方便取得旅遊諮詢服務。




**臺窩灣民居**  
國勝路25號  
臺窩灣民居為安平傳統三合院建築，整座建築地面巧妙運用方形、長形及六角形紅磚鋪出財子壽的祈求形象。原有臺灣詩書畫三絕之稱的潘清漢先生親筆手繪，2004年依傳統工法修繕，仍完整保存於臺窩灣民居正廳，彌足珍貴。



**安平金小姐雕像**  
安北路233巷3號  
(東興洋行旁邊的四季公園)  
2010年由奇美文化基金會捐贈，安平人陳正雄老師創作的安平金小姐雕像，能讓人感受安平這座由漁業動人的愛情故事。



**安平陳家剖蚵文化場**  
安平路與古堡街交叉口  
剛將多年的阿嬤靠她的經驗與手感，所剖出來蚵仔，粒粒完整，沒有破洞，也無刺殼殘渣，這裡的空氣有安平外海的味道。



**盧經堂厝**(市定古蹟) 安平路802號  
盧經堂為清末日治初期的買辦商人，曾是安平地區首富，經營紗線買賣，也曾是美國美孚石油公司的代理商。



**原臺鹽日式宿舍** 安北路233巷1弄12號  
建於1920年代的總督府專賣局到任官甲種宿舍，近年依原結構修繕，並以大小石頭營造出日式枯山水的意象。



**妙壽宮**(市定古蹟) 古堡街1號  
相傳明末年間，一艘載有朱府千歲神像之王船，夜泊臺南城南方海邊，附近漁民搶拾奉祀，乾隆20年住民倡建磚造廟宇，妙壽宮蹟有道光16年住民捐獻的廟額石柱，同治6年如公共巴士般大小且永久奉祀之王船，同治6年精工精修的保生大帝神像，並祀白礁保生大帝尊像，而為主祀神，現為臺南市定古蹟廟宇。



**西洋風劍獅**  
安平路850巷4弄2號  
安平著名的劍獅之一，洗石子的工法，捲髮、鷹勾鼻的阿荷仔劍獅，讓安平本土劍獅加入的西洋的味道。



**原熱蘭遮城北牆殘蹟** 國勝路71號  
荷蘭時期古城牆的殘蹟，磚塊與磚塊之間的接合點，據得是用沙、石灰、糯米漿與水和成，這是荷蘭人引進的技術，故稱為「紅毛土」。



**安平遊憩碼頭** 古堡街與運河路交叉口  
安平漁港曾入選「臺灣十大經典魅力漁港」，今港區與運河有新式遊艇遊客遊港，體驗港口風光與運河兩岸景觀。



**王雞屎洋樓**  
國勝路35巷2號(私宅僅開放外觀)  
王雞屎洋樓建於1937年，為當時安平最豪華的建築之一。二戰時，為避免被轟炸，此屋被漆成黑色，今外部可見斑駁的黑漆。



**安平蜜餞物產館**  
國勝路65號(安平古堡西側牆)  
蜜餞物產館前身為楊家古厝，為傳統三合院建築，今委外經營蜜餞賣場，內部陳設老傢俱、老生活器物，營造出老屋子氛圍。



**金萬安號王船**  
古堡街1號2樓  
建於1867年的金萬安號王船，當時聘請唐山造船師傅來台打造，歷經百餘年保存完整，是全台保存歷史最久、最精緻、最大型的傳統王船。



**西龍殿** 國勝路35巷12號  
西龍殿位於王城(熱蘭遮城)西方，據傳是龍穴之地，故名西龍殿，主祀池府千歲，廟後可見熱鬧過城後壁殘蹟。



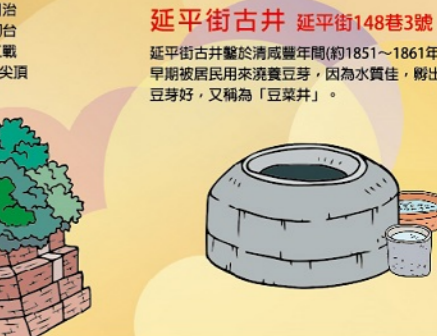
**安平古堡** 國勝路82號★  
建於1624年的熱蘭遮城，鎮壓於日治時期1930年代改稱為現今所見的磚砌台基，1975年為配合臺南觀光年，將二期末期防空監視用的瞭望臺改造成紅色尖頂及白色牆面，成為安平古堡新地標。



**環港步道**  
安平漁港北岸  
登上安平漁港高空環港步道，可以從高處俯瞰漁船進出港，遠處的林欏戲院像、漁人碼頭與安德橋之景色，盡收眼底。



**原德商東興洋行**(市定古蹟) 安北路233巷3號  
原德商東興洋行建於1870年代，現是台灣唯一僅存的德國洋行建築，東興洋行則融合了東西方建築的特色與結構。



**延平街古井** 延平街148巷3號  
延平街古井鑿於清咸豐年間(1851~1861年)，早期被居民用來澆養豆芽，因為水質佳，釀出的豆芽好，又稱為「豆芽井」。

## 老街五四三

安平旅遊服務中心→觀音街→安平觀音亭→劍獅埕→上橫街→新街→平生路→寬街→窄街→劍獅花巷→安平蚵灰窯文化館→三靈殿→壺巷→北街→胭脂巷→海山館→安平鄉土文化館→茉莉巷→延平街/古堡街口，  
導覽時間：每週六日 下午3-5時(11月-3月) 4-6時(4月-10月) 全長約1.4公里。



**觀音街**  
因街上有安平四大公廟之一的「觀音亭」，所以本街就命名為「觀音街」，街上可見安平傳統的三合院民居，也可見用珊瑚礁所築成的牆壁。



**窄街(今中興街)**  
中興街在荷蘭時代是熱蘭遮市鎮的窄街，有石頭路通往熱蘭遮城。窄街的地面曾鋪有磚塊，安平人習慣將此街稱為「磚仔街」。



**安平觀音亭**  
觀音街33號  
安平觀音亭乃當地漁民由大陸分香過海來台奉祀，今殿裡1986年因道路拓寬而重建。觀音亭雖已改為鋼筋混凝土建築，但空間配置上仍保有拜亭、三川殿、拜殿、正殿等規劃，並保有許多古匾。



**劍獅花巷**  
位於中興街與三靈殿之間的  
中興街6巷，巷內的牆上裝有劍獅與花朵結合為一的公共藝術品，成了此巷的印象。



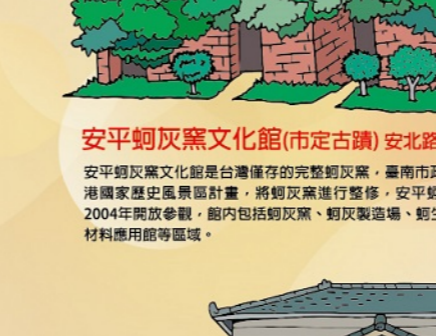
**劍獅埕**(原金門館遺址)  
延平街35號  
原由金門鎮標兵所建的「金門館」，土地屬城有財產局所有，現為「劍獅埕」所租用。清朝標兵在台灣設有三座金門館，分別位於台南安平、鹿港及艋舺。



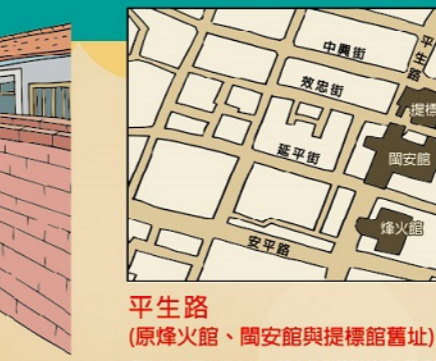
**新街(今延平街)**  
今延平街是熱蘭遮市鎮的「新街」，道路的開發晚於寬街、窄街、北街之後，故稱為「新街」。又稱「石板街」(為了使街道平坦便於行走，便將磨石拿來鋪設)，清末與日治時期是安平最繁華的街區故稱「市仔街」。



**上橫街**(延平街30巷)  
熱蘭遮市鎮的「上橫街」為南北走向的一條街道，位於約今之延平街30巷，另一條與之平行的街道(延平街70巷)，則被稱為「下橫街」。



**安平蚵灰窯文化館**(市定古蹟) 安北路110之1號  
安平蚵灰窯文化館是台灣僅存的完整蚵灰窯，臺南市政府為推動安平港國家歷史風景區計畫，將蚵灰窯進行修繕，安平蚵灰窯文化館於2004年開放參觀，館內包括蚵灰窯、蚵灰製造場、蚵灰展示區以及材料應用等區域。



**平生路**  
(原烽火館、閩安館與提標館舊址)  
平生路上原有烽火館、閩安館與提標館3個兵館，今已全部拆除了，近年來，在原有的兵館遺址上開闢了平生路。



**壺巷**  
安北路121巷15弄的牆面以安平香為主體設計，故稱為「壺巷」，壺巷上有當地居民手作的安平香，壺上刻著安平的俗語與俚語。



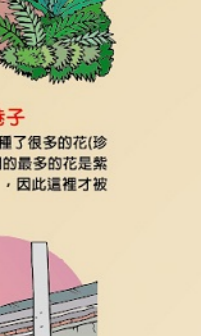
**寬街(今效忠街)**  
效忠街是熱蘭遮市鎮的「寬街」，因地上鋪有土墾，故稱土墾街。1722年(康熙61年)朱一貴事件中，安平軍民協助平亂有功，朝廷遂設安平鎮為效忠里，這條街後來也被命名為「效忠街」。



**胭脂巷** 效忠街58號海山館後方巷子  
胭脂巷是一條狹窄的巷子，巷內種了很多的花(珍珠一串紅、長穗花、紫茉莉)，開的最多的花是紫茉莉，而紫茉莉俗稱「胭脂花」，因此這裡才被叫做「胭脂巷」。



**北街**(今安北路121巷15弄)  
北街位於熱蘭遮市鎮最北邊的街道，從西南斜向東北邊，北側建有荷蘭的稅務所與碼頭，西側與熱蘭遮城之間是一大片空地。



**茉莉巷** 延平街  
多年前，利用當時做安平社區營造的經費，買了一批茉莉花，請當地的住戶來栽種，成為一個綠意蔥蔥的巷弄空間。茉莉花耐活，好照顧而且翠綠，有水就能活，茉莉花一開，整個巷子都是香味。