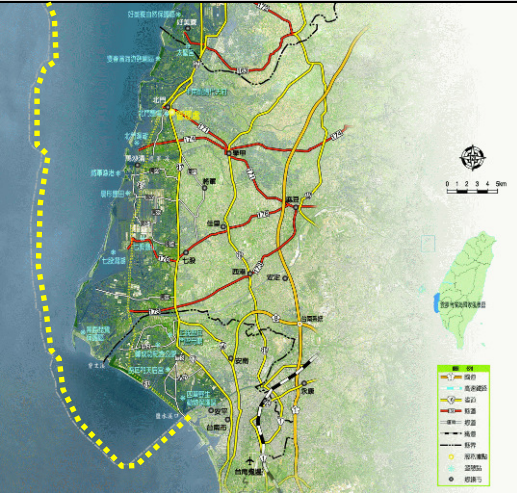

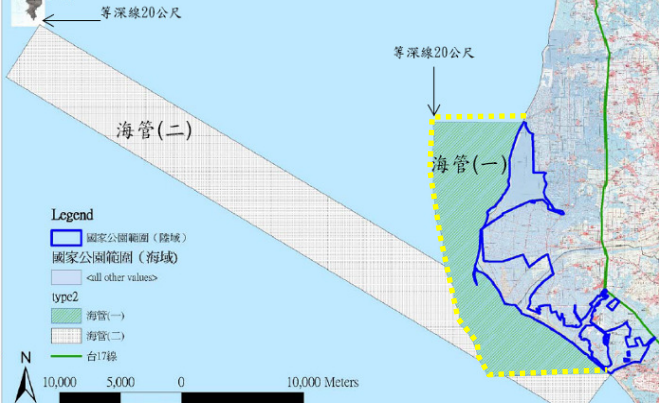
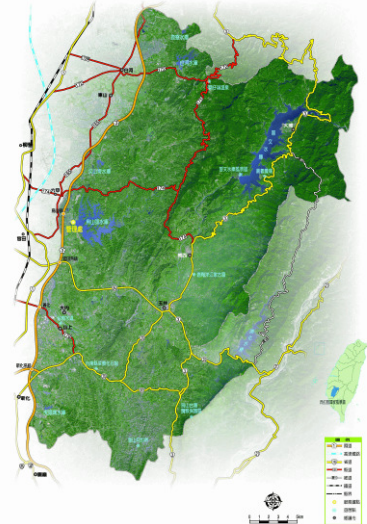
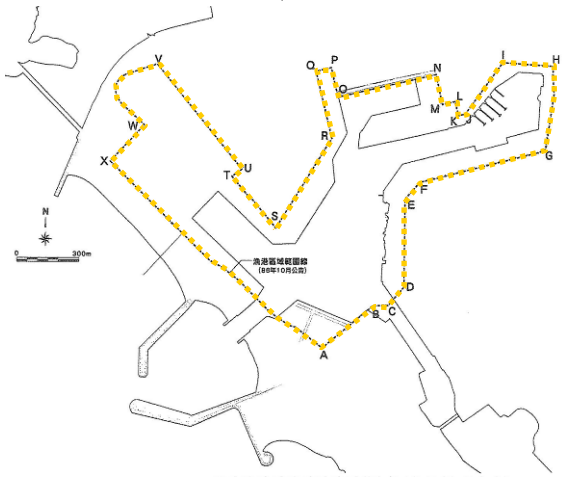
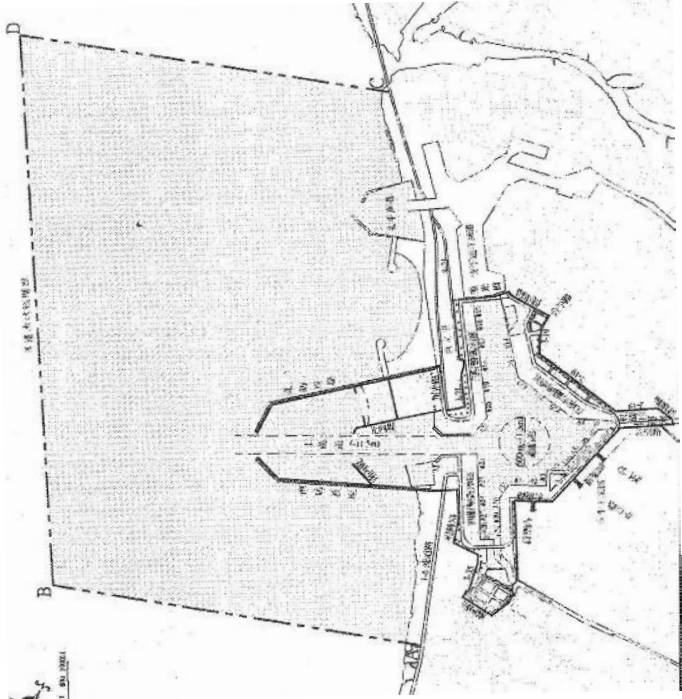



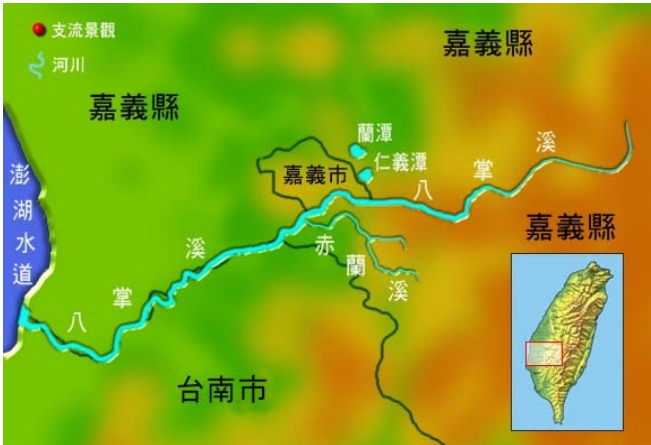
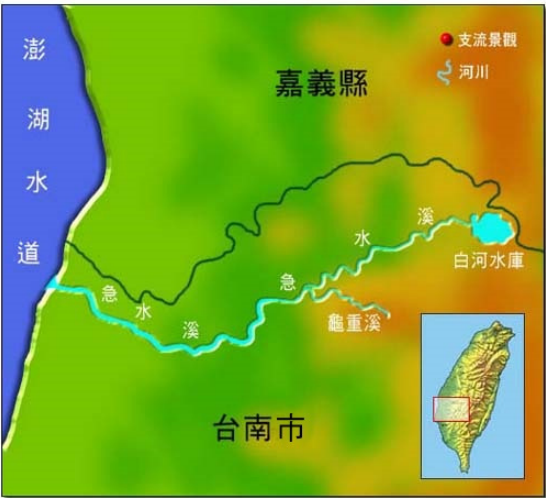
臺南市水域遊憩活動區域一覽表


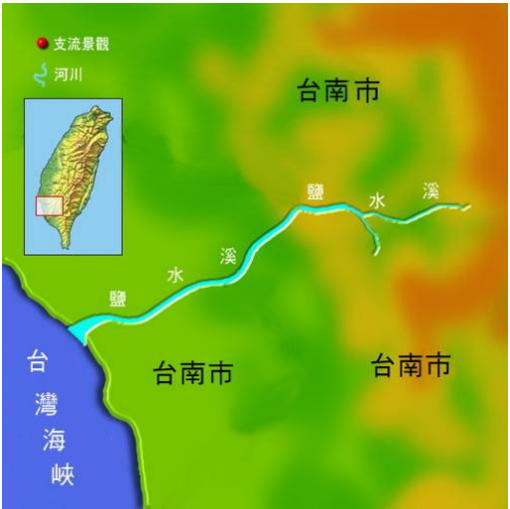
<p>水域範圍 (請標示座標及提供圖檔)</p>	<p>水域管理機關</p>	<p>使用方式 (禁止/專案申請許可/常態開放)</p>	<p>法令依據</p>	<p>備註</p>
 <p>圖資料來源：交通部觀光局網站</p> <p>海岸線向西延伸至 20 公尺等深線</p>	<p>交通部觀光局 雲嘉南濱海 國家風景區管理處</p>	<p>馬沙溝濱海遊憩區： <b>專案許可</b> (委外經營) (游泳、水上摩托車、獨木舟)</p>  <p>圖資料來源：雲嘉南濱海國家風景區管理處提供</p> <p>退潮線向西延伸 20 公尺 (N23°13'3'' E120°5'2.9'')</p>	<p>水域遊憩活動 管理辦法</p>	<ol style="list-style-type: none"> <li>1. 全區尚未辦理水域遊憩活動特定範圍、項目、時間、行為公告。</li> <li>2. 馬沙溝濱海遊憩區委外經營，常態開放民眾親水、游泳、水上摩托車、獨木舟(收費)。</li> <li>3. 雲嘉南濱海國家風景區管理處尚未公告特定範圍，已協調該處儘速辦理公告事宜。</li> </ol>
 <p>圖資料來源：內政部營建署台江國家公園計畫書</p>	<p>台江國家公園 管理處</p>	<p>本區從事水域遊憩活動採 <b>「專案申請許可」</b>方式辦理。</p>	<ol style="list-style-type: none"> <li>1. 國家公園法</li> <li>2. 台江國家公園區域內禁止事項</li> <li>3. 水域遊憩活動管理辦法</li> </ol>	



<b>水域範圍</b> <b>(請標示座標及提供圖檔)</b>	<b>水域管理機關</b>	<b>使用方式</b> <b>(禁止/專案申請許可/常態開放)</b>	<b>法令依據</b>	<b>備註</b>
 <p>圖資料來源：交通部觀光局網站</p>	<p>交通部觀光局 西拉雅 國家風景區管理處</p>	<p>轄區內水域分屬各水庫管理機關所轄管，故分別依據各水域管理機關公告事項辦理。</p>	<p>水域遊憩活動管理辦法</p>	<ol style="list-style-type: none"> <li>1. 全區尚未辦理水域遊憩活動特定範圍、項目、時間、行為公告。</li> <li>2. 轄區內水域分屬各水庫管理機關所轄管，故分別依據各水域管理機關公告事項辦理。</li> <li>3. 已協調西拉雅國家風景區管理處辦理水域遊憩活動管理辦法公告適用事宜。</li> </ol>
<p>安平漁港</p>  <p>安平漁港原漁港區域圖(86年10月21日公告)</p> <p>圖資料來源：漁業署提供</p>	<p>漁業署(主管機關)  本市漁港及近海管理所(代管機關)</p>	<p>本區從事水域遊憩活動採「<b>專案申請許可</b>」方式辦理。</p>	<ol style="list-style-type: none"> <li>1. 漁港法</li> <li>2. 行政院農業委員會 86 年 10 月 21 日 86 農漁字第 86154010 號公告暨行政院 88 年 8 月 3 日 88 農 29798 號核定函。</li> <li>3. 水域遊憩活動管理辦法</li> </ol>	

<p style="text-align: center;"><b>水域範圍</b> (請標示座標及提供圖檔)</p>	<p style="text-align: center;"><b>水域管理機關</b></p>	<p style="text-align: center;"><b>使用方式</b> (禁止/專案申請許可/常態開放)</p>	<p style="text-align: center;"><b>法令依據</b></p>	<p style="text-align: center;"><b>備註</b></p>
<p>安平商港水域 座標 A(N22°57'19" , E120°09'49" ) B(N22°56'35" , E120°07'48" ) C(N22°59'49" , E120°08'02" ) D(N22°59'03" , E120°05'59" )</p>  <p>圖資料來源：交通部航港局南部航務中心提供</p>	<p style="text-align: center;">交通部航港局 南部航務中心</p>	<p style="text-align: center;">基於商港專用原則，本港區水域 <b>禁止從事水域遊憩活動</b></p>	<p style="text-align: center;">商港法</p>	

<b>水域範圍</b> <b>(請標示座標及提供圖檔)</b>	<b>水域管理機關</b>	<b>使用方式</b> <b>(禁止/專案申請許可/常態開放)</b>	<b>法令依據</b>	<b>備註</b>
<p>本市南區海岸(含黃金海岸)</p>  <p>圖資料來源：本府觀光旅遊局擷取 Google Earth 航照圖繪製</p>	<p>本府水利局</p>	<p>基於本區域環境：</p> <ol style="list-style-type: none"> <li>1. 海灘侵蝕嚴重</li> <li>2. 海域具離岸流</li> <li>3. 無全年設置救生員</li> <li>4. 易發生溺水事件之區域(近 5 年 8 人溺水死亡，13 人獲救)</li> </ol> <p>故本府觀光旅遊局於沿岸豎立禁止游泳戲水之禁止告示牌，並依「水域遊憩活動管理辦法」辦理公告禁止事項。</p>	<p>水利相關法規並無規定禁止水域遊憩活動。</p> <p>如違反本府觀光旅遊局公告限制、禁止、暫停事項，則依「水域遊憩活動管理辦法」處罰。</p>	<p>水域範圍： 海堤堤肩線向外一百五十公尺範圍內，超過負五公尺等深線者，以負五公尺等深線處為準。</p>
<p>臺南運河</p>  <p>圖資料來源：本府觀光旅遊局擷取 Google Earth 航照圖繪製</p>	<p>本府水利局</p>	<p>常態開放</p>	<p>水利相關法規並無規定禁止水域遊憩活動。</p> <p>如違反本府觀光旅遊局公告限制、禁止、暫停事項，則依「水域遊憩活動管理辦法」處罰。</p>	<ol style="list-style-type: none"> <li>一、活化運河觀光部分，由本府觀光旅遊局進行政策公告對外招商事宜。</li> <li>二、另運河開放等相關事宜，另由本府水利局會同本府觀光旅遊局研商討論後公告。</li> </ol>

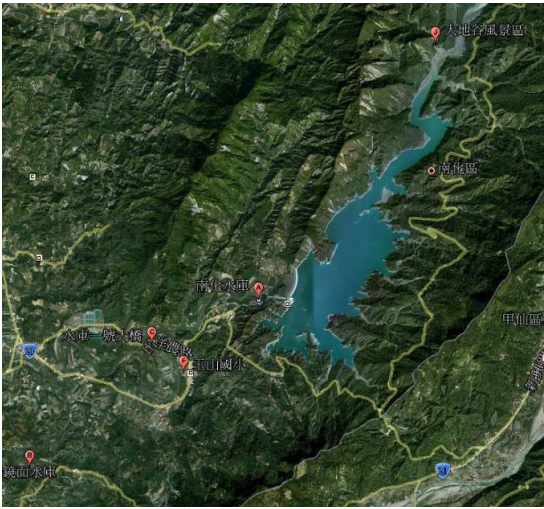

<b>水域範圍</b> <b>(請標示座標及提供圖檔)</b>	<b>水域管理機關</b>	<b>使用方式</b> <b>(禁止/專案申請許可/常態開放)</b>	<b>法令依據</b>	<b>備註</b>
<p><b>八掌溪水系(含赤蘭溪、頭前溪)</b></p>  <p>圖資料來源：經濟部水利署網站</p>	<p>經濟部水利署 第五河川局</p>	<p>水域遊憩使用行為非屬本局權責業務，以<b>不開放為原則</b>，如目的主管機關認有使用需要時，以<b>專案申請許可</b>。</p>	<ol style="list-style-type: none"> <li>1. 水利法</li> <li>2. 河川管理辦法</li> <li>3. 水域遊憩活動管理辦法</li> </ol>	
<p><b>急水溪水系(含六重溪、龜重溪)</b></p>  <p>圖資料來源：經濟部水利署網站</p>	<p>經濟部水利署 第五河川局</p>	<p>水域遊憩使用行為非屬本局權責業務，以<b>不開放為原則</b>，如目的主管機關認有使用需要時，以<b>專案申請許可</b>。</p>	<ol style="list-style-type: none"> <li>1. 水利法</li> <li>2. 河川管理辦法</li> <li>3. 水域遊憩活動管理辦法</li> </ol>	

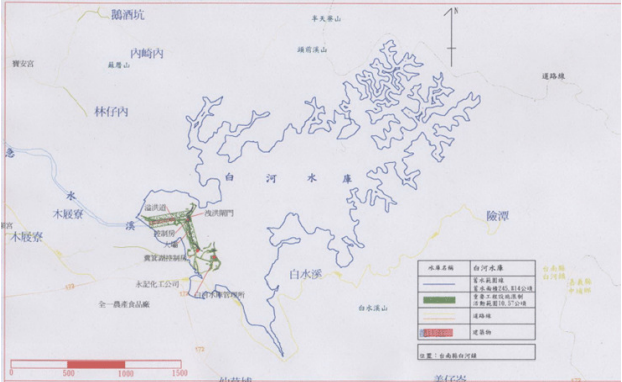

<p style="text-align: center;"><b>水域範圍</b> (請標示座標及提供圖檔)</p>	<p style="text-align: center;"><b>水域管理機關</b></p>	<p style="text-align: center;"><b>使用方式</b> (禁止/專案申請許可/常態開放)</p>	<p style="text-align: center;"><b>法令依據</b></p>	<p style="text-align: center;"><b>備註</b></p>
<p><b>曾文溪水系(含後堀溪、菜寮溪、官田溪)</b></p>  <p>圖資料來源：經濟部水利署網站</p>	<p>經濟部水利署 第六河川局</p>	<p>水域遊憩使用行為非屬本局權責業務，以<b>不開放為原則</b>，如目的主管機關認有使用需要時，以<b>專案申請許可</b>。</p>	<ol style="list-style-type: none"> <li>1. 水利法</li> <li>2. 河川管理辦法</li> <li>3. 水域遊憩活動管理辦法</li> </ol>	
<p><b>鹽水溪水系(含那拔林溪)</b></p>  <p>圖資料來源：經濟部水利署網站</p>	<p>經濟部水利署 第六河川局</p>	<p>水域遊憩使用行為非屬本局權責業務，以<b>不開放為原則</b>，如目的主管機關認有使用需要時，以<b>專案申請許可</b>。</p>	<ol style="list-style-type: none"> <li>1. 水利法</li> <li>2. 河川管理辦法</li> <li>3. 水域遊憩活動管理辦法</li> </ol>	

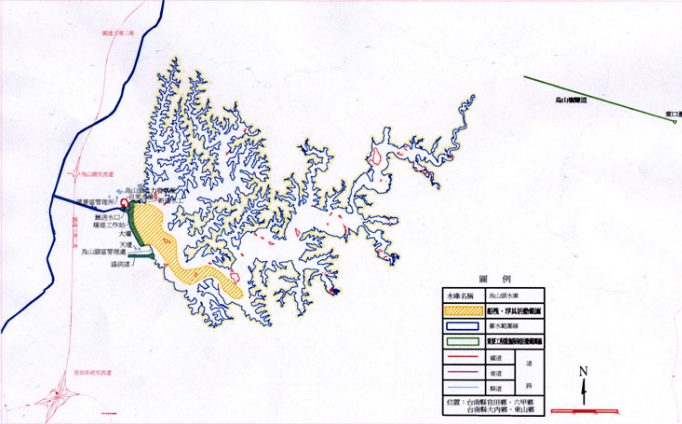
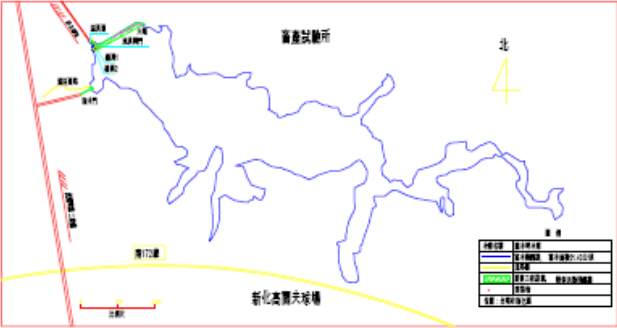
<b>水域範圍</b> <b>(請標示座標及提供圖檔)</b>	<b>水域管理機關</b>	<b>使用方式</b> <b>(禁止/專案申請許可/常態開放)</b>	<b>法令依據</b>	<b>備註</b>
<p><b>二仁溪水系(含松仔腳溪、牛稠埔溪)</b></p>  <p>圖資料來源：經濟部水利署網站</p>	<p>經濟部水利署 第六河川局</p>	<p>水域遊憩使用行為非屬本局權責業務，以<b>不開放為原則</b>，如目的主管機關認有使用需要時，以<b>專案申請許可</b>。</p>	<ol style="list-style-type: none"> <li>1. 水利法</li> <li>2. 河川管理辦法</li> <li>3. 水域遊憩活動管理辦法</li> </ol>	
 <p>圖資料來源：經濟部水利署南區水資源局提供 曾文水庫大壩座標：23°14'53" N, 120°32'13" E</p>	<p>經濟部水利署南區水資源局</p>	<p><b>禁止</b> (不宜開放)</p>	<ol style="list-style-type: none"> <li>1. 水利法第 54 條之 1 及第 54 條之 2</li> <li>2. 水庫蓄水範圍使用管理辦法第 2、3、5、6 條</li> <li>3. 經濟部 95 年 8 月 1 日經授水字第 09520207490 號公告曾文水庫管理機關、蓄水範圍及其申請許可管理事項</li> </ol>	<p>曾文水庫湖域(水域)均在嘉義縣</p>



<p style="text-align: center;"><b>水域範圍</b> (請標示座標及提供圖檔)</p>	<p style="text-align: center;"><b>水域管理機關</b></p>	<p style="text-align: center;"><b>使用方式</b> (禁止/專案申請許可/常態開放)</p>	<p style="text-align: center;"><b>法令依據</b></p>	<p style="text-align: center;"><b>備註</b></p>
<p style="text-align: center;"><b>德元埤水庫</b></p>  <p style="text-align: center;">圖資料來源：臺灣省嘉南農田水利會提供</p>	<p style="text-align: center;">臺灣省嘉南農田水利會</p>	<p style="text-align: center;"><b>1. 禁止從事水域遊憩活動。</b></p> <p>2. 本府觀光旅遊局於 101 年 10 月 9 日與嘉南農田水利會協調開放事宜。該會向經濟部辦理該水庫蓄水範圍及其申請許可事項公告後，即可以專案申請方式開放。</p>	<p style="text-align: center;">水庫蓄水範圍使用管理辦法</p>	<p>1. 屬中央列管水庫。 2. 本水庫水域尚未公告開放。</p>
<p style="text-align: center;"><b>葫蘆埤水庫</b></p>  <p style="text-align: center;">圖資料來源：擷取 Google Map</p>	<p style="text-align: center;">臺灣省嘉南農田水利會</p>	<p style="text-align: center;">本區從事水域遊憩活動採「<b>專案申請許可</b>」方式辦理</p>	<p>1. 農田水利會灌溉排水管理要點 2. 水域遊憩活動管理辦法</p>	<p style="text-align: center;">灌溉用埤池</p>




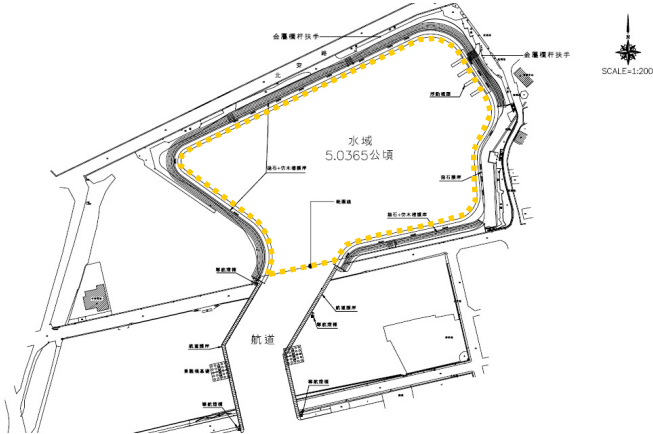

<b>水域範圍</b> <b>(請標示座標及提供圖檔)</b>	<b>水域管理機關</b>	<b>使用方式</b> <b>(禁止/專案申請許可/常態開放)</b>	<b>法令依據</b>	<b>備註</b>
<p style="text-align: center;">南化水庫</p>  <p style="text-align: center;">圖資料來源：擷取 Google Earth 航照圖</p>	<p style="text-align: center;">臺灣自來水公司</p>	<p>因本水庫供應台南高雄地區公共給水及工業用水，且經經濟部 98 年公告為自來水水質水量保護區之範圍，故<b>禁止從事水域遊憩活動（不宜開放）</b></p>	<ol style="list-style-type: none"> <li>1. 自來水法第 11 條。</li> <li>2. 水利法第 54 條之 1 及第 54 條之 2。</li> <li>3. 水庫蓄水範圍使用管理辦法第 2、3、5、6 條。</li> <li>4. 經濟部 98 年 12 月 18 日經授水字第 09820224990 號公告。</li> </ol>	
<p style="text-align: center;">鹿寮溪水庫（西拉雅國家風景區內）</p>  <p style="text-align: center;">圖資料來源：行政院公報資訊網 壩址座標 (TWD97-TM2)：13411532.728,2678770.228</p>	<p style="text-align: center;">台灣糖業公司</p>	<p style="text-align: center;"><b>專案申請許可</b></p>	<ol style="list-style-type: none"> <li>1. 水利法第 54-1 條</li> <li>2. 水庫蓄水範圍使用管理辦法第 2、3、5、6 條</li> <li>3. 經濟部 98 年 12 月 31 日經授水字第 09820213660 號公告鹿寮溪水庫蓄水範圍及其申請許可事項</li> <li>4. 水域遊憩活動管理辦法</li> </ol>	

<p style="text-align: center;"><b>水域範圍</b> (請標示座標及提供圖檔)</p>	<p style="text-align: center;"><b>水域管理機關</b></p>	<p style="text-align: center;"><b>使用方式</b> (禁止/專案申請許可/常態開放)</p>	<p style="text-align: center;"><b>法令依據</b></p>	<p style="text-align: center;"><b>備註</b></p>
<p style="text-align: center;">白河水庫 (西拉雅國家風景區內)</p>  <p style="text-align: center;">圖資料來源：行政院公報資訊網</p>	<p style="text-align: center;">臺灣省嘉南農田水利會</p>	<p style="text-align: center;"><b>專案申請許可</b></p>	<ol style="list-style-type: none"> <li>1. 水利法第 54-1 條</li> <li>2. 水庫蓄水範圍使用管理辦法第 2、3、5、6、14、16 條</li> <li>3. 經濟部 98 年 4 月 23 日經授水字第 09820203590 號公告 白河水庫蓄水範圍及其申請許可事項</li> <li>4. 水域遊憩活動管理辦法</li> </ol>	<ol style="list-style-type: none"> <li>1. 屬中央列管水庫。</li> <li>2. 目前水庫劃設部分水域辦理船筏、浮具等水上活動，惟須依據相關規定向臺灣省嘉南農田水利會專案申請。</li> </ol>
<p style="text-align: center;">尖山埤水庫 (西拉雅國家風景區內)</p>  <p style="text-align: center;">圖資料來源：擷取 Google Map 壩址座標 (TWD97-TM2)：13401988.275,2664027.042</p>	<p style="text-align: center;">台灣糖業股份有限公司</p>	<ol style="list-style-type: none"> <li>1. 本區從事水域遊憩活動採「<b>專案申請許可</b>」方式辦理。</li> <li>2. 目前由台灣糖業股份有限公司經營的「尖山埤江南渡假村」採收費方式，常態經營腳踏船、獨木舟。如欲於本區申請從事水域遊憩活動，則應向台灣糖業股份有限公司申請許可使用。</li> </ol>	<ol style="list-style-type: none"> <li>1. 水庫蓄水範圍使用管理辦法</li> <li>2. 水域遊憩活動管理辦法</li> </ol>	

<b>水域範圍</b> <b>(請標示座標及提供圖檔)</b>	<b>水域管理機關</b>	<b>使用方式</b> <b>(禁止/專案申請許可/常態開放)</b>	<b>法令依據</b>	<b>備註</b>
<p>烏山頭水庫 (西拉雅國家風景區內)</p>  <p>圖資料來源：行政院公報資訊網</p>	<p>臺灣省嘉南農田水利會</p>	<p>1. 本區從事水域遊憩活動採「<b>專案申請許可</b>」方式辦理。  2. 目前水庫劃設部分水域辦理船筏、浮具等水上活動，惟須依據相關規定向臺灣省嘉南農田水利會專案申請。</p>	<p>1. 水利法  2. 水庫蓄水範圍使用管理辦法第 2、3、5、6、14、16 條  3. 經濟部 97 年 12 月 24 日經授水字第 09720209920 號公告烏山頭水庫蓄水範圍及其申請許可事項  4. 水域遊憩活動管理辦法</p>	<p>1. 屬中央列管水庫。  2. 目前水庫劃設部分水域辦理船筏、浮具等水上活動，惟須依據相關規定向臺灣省嘉南農田水利會專案申請。</p>
<p>鹽水埤水庫 (西拉雅國家風景區內)</p>  <p>圖資料來源：臺灣省嘉南農田水利會提供</p>	<p>臺灣省嘉南農田水利會</p>	<p><b>禁止</b></p>	<p>水庫蓄水範圍使用管理辦法</p>	<p>1. 屬中央列管水庫。  2. 本水庫水域尚未公告開放。</p>

<p style="text-align: center;"><b>水域範圍</b> (請標示座標及提供圖檔)</p>	<p style="text-align: center;"><b>水域管理機關</b></p>	<p style="text-align: center;"><b>使用方式</b> (禁止/專案申請許可/常態開放)</p>	<p style="text-align: center;"><b>法令依據</b></p>	<p style="text-align: center;"><b>備註</b></p>
<div style="text-align: center;">  <p>虎頭埤水庫蓄水範圍圖</p> <p>圖戊</p> <p>新化鎮</p> <p>新化鎮</p> <p>協至農場</p> <p>口埤 口埤國小</p> <p>圖例</p> <p>0 500 1000</p> </div> <p style="text-align: center;">圖資料來源：行政院公報資訊網 (西拉雅國家風景區內)</p>	<p style="text-align: center;">臺灣省嘉南農田 水利會</p>	<p style="text-align: center;">1. 專案申請許可</p> <p style="text-align: center;">2. 觀光旅遊局常態經營手划船、 水上腳踏車 (收費)。</p>	<ol style="list-style-type: none"> <li>1. 水利法第 54 條之 2</li> <li>2. 水庫蓄水範圍使用管理辦法第 2、3、5、6、14、16 條</li> <li>3. 經濟部 94 年 6 月 28 日經授水字第 09420211630 號公告虎頭埤水庫管理機構、蓄水範圍及其申請許可管理事項</li> <li>4. 水域遊憩活動管理辦法</li> </ol>	<ol style="list-style-type: none"> <li>1. 屬中央列管水庫</li> <li>2. 本水庫水域業由本府觀光旅遊局承租，應依據公告事項逕為妥處。</li> </ol>
<div style="text-align: center;">  <p>鏡面水庫</p> <p>鏡面水庫自來水水質水量保護區域範圍圖</p> <p>圖例</p> <p>0 5 10 15 20</p> <p>北寮里 玉山里 永祥村 杉林鄉 小寮里 北寮 南化區 南化里 東和里 西埔里</p> </div> <p style="text-align: center;">圖資料來源：行政院公報資訊網</p>	<p style="text-align: center;">臺灣自來水公司</p>	<ol style="list-style-type: none"> <li>1. 本水庫供應台南高雄地區公共給水及工業用水，且經經濟部 98 年公告為自來水水質水量保護區之範圍。</li> <li>2. <b>禁止從事水域遊憩活動 (不宜開放)</b></li> </ol>	<ol style="list-style-type: none"> <li>1. 自來水法第 11 條</li> <li>2. 水利法第 54 條之 1 及第 54 條之 2</li> <li>3. 水庫蓄水範圍使用管理辦法第 2、3、5、6、10 條</li> </ol>	

<p>水域範圍 (請標示座標及提供圖檔)</p>	<p>水域管理機關</p>	<p>使用方式 (禁止/專案申請許可/常態開放)</p>	<p>法令依據</p>	<p>備註</p>
<p>新營區天鵝湖</p>  <p>資料來源：擷取 Google Earth 航照圖</p>	<p>臺灣省嘉南農田水利會</p>	<p>專案申請許可</p>	<ol style="list-style-type: none"> <li>1. 農田水利會灌溉排水管理要點</li> <li>2. 水域遊憩活動管理辦法</li> </ol>	<ol style="list-style-type: none"> <li>1. 灌溉用埤池。</li> <li>2. 土地權屬臺南市政府所有。</li> </ol>
<p>臺南公園燕潭</p>  <p>圖資料來源：擷取 Google Earth 航照圖</p>	<p>本府工務局公共工程處</p>	<ol style="list-style-type: none"> <li>1. 現由本府文化局使用中，常態提供民眾水上腳踏車遊憩，<b>不開放其他單位申請使用。</b></li> <li>2. 常態提供民眾水上腳踏車、手划船遊憩(收費)</li> </ol>	<ol style="list-style-type: none"> <li>1. 臺南市公園管理自治條例</li> <li>2. 水域遊憩活動管理辦法</li> </ol>	

<b>水域範圍</b> <b>(請標示座標及提供圖檔)</b>	<b>水域管理機關</b>	<b>使用方式</b> <b>(禁止/專案申請許可/常態開放)</b>	<b>法令依據</b>	<b>備註</b>
<p style="text-align: center;">安平歷史水景公園</p>  <p>圖資料來源：本府工務局公共工程處提供</p>	<p style="text-align: center;">本府工務局公共工程處</p>	<p>歷史水景公園內水域，採<b>原則禁止</b>，<b>專案申請開放</b>。</p>	<ol style="list-style-type: none"> <li>1. 臺南市公園管理自治條例</li> <li>2. 水域遊憩活動管理辦法</li> </ol>	
<p style="text-align: center;">億載金城護城河&amp;其他古蹟區水域</p>  <p>圖資料來源：本府觀光旅遊局擷取 Google Earth 航照圖繪製</p>	<p style="text-align: center;">本府文化局</p>	<ol style="list-style-type: none"> <li>1. 現由本府文化局使用中，<b>不宜開放其他單位申請使用</b>。</li> <li>2. 常態提供民眾水上腳踏車、手划船遊憩(收費)</li> </ol>	<p>水域遊憩活動管理辦法</p>	